





Tegnforklaring

Reguleringsplan PBL 2008



§12-5. Nr. 1 - Bebyggelse og anlegg

-  Boligbebyggelse-frittliggende småhusbebyggelse (BFS) (1111)
-  Boligbebyggelse-frittliggende småhusbebyggelse (1111)


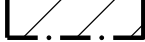
§12-5. Nr. 2 - Samferdselsanlegg og teknisk infrastruktur

-  Kjøreveg (2011)
-  Gang-/sykkelveg (SGS) (2015)
-  Annen veggrunn - grøntareal (SVG) (2019)









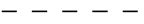








§12-5. Nr. 3 - Grønnstruktur

-  Turveg (GT) (3031)
-  Friområde (GF) (3040)


§12-6 - Hensynssoner

-  Frisikt (H140) (140)
-  Bevaring kulturmiljø (H570) (570)

Linjesymbol

-  Plangrense
-  Formålgrense
-  Regulert tomtegrense (1203)
-  Bygg, kulturminner, mm. som skal bevares (1210) (1210)
-  Byggegrense (1211)
-  Planlagt bebyggelse (1213)
-  Bebyggelse som inngår i planen (1214)
-  Bebyggelse som forutsettes fjernet (1215) (1215)
-  Regulert senterlinje (1221) (1221)
-  Regulert senterlinje (1221)
-  Frisiktlinje (1222) (1222)
-  Regulert kant kjørebane (1223) (1223)
-  Frisiktlinje (1222) (1222)
-  Regulert kant kjørebane (1223) (1223)
-  Grense for sikringszone
-  Grense for angitt hensynssone
-  Måle og avstandslinje (1259)

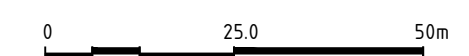
Punktsymboler

-  Avkjørsel - både inn og utkjøring (1242)

Kartopplysninger

Kilde for basiskart: FKB-B
 Dato for basiskart: 01.11.2019
 Koordinatsystem: ETRS89.UTM-33N
 Høydegrunnlag: NN2000

Ekvidistanse: 1m
 Kartmålestokk: A3: 1:1000



Illustrasjonsplan Åkerveien 4, Straumen

Sorfold kommune
Med tilhørende reguleringsbestemmelser

Arealplan-ID:
2018003

Forslagsstiller:
Salten Entreprenør & Eiendom as

SAKSBEHANDLING ETTER PLAN- OG BYGNINGSLOVEN

Dato	Revisjon	SAKS-NR	DATO	SIGN
Dato XXX	Revisjon XXX			
Dato XXX	Revisjon XXX			
Dato 29.04.2021	Revisjon Tomtegrense, stikkvei		03.05.2021	AM
Kommunestyret sitt vedtak		2018/1290		LMH
Ny 2. gang behandling				
Offentlig ettersyn fra til				
2. gangs behandling				
Offentlig ettersyn fra ...28.02.2020..... til17.04.2020.....				
1. gangs behandling				
Kunngjøring av oppstart av planarbeid				
Oppstartsmøte...				
PLANEN ER UTARBEIDET AV:		TEGNNR.	DATO	SIGN.
		R-01	28.01.2020	GJ



Det bekreftes at planen er i samsvar med kommunestyrets vedtak av

06.07.2020
Dato Kurt Hjelvik
Kommunalsjef