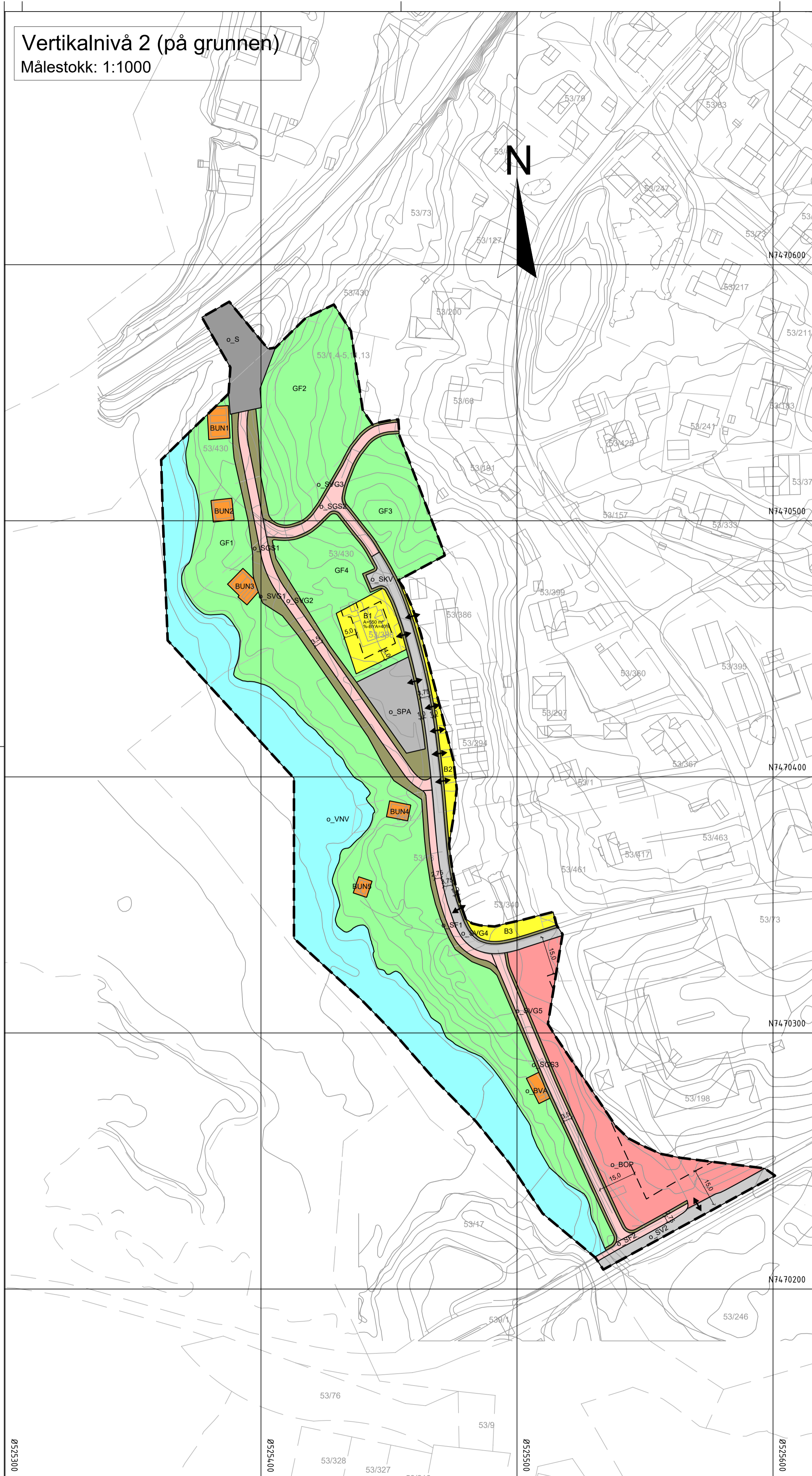
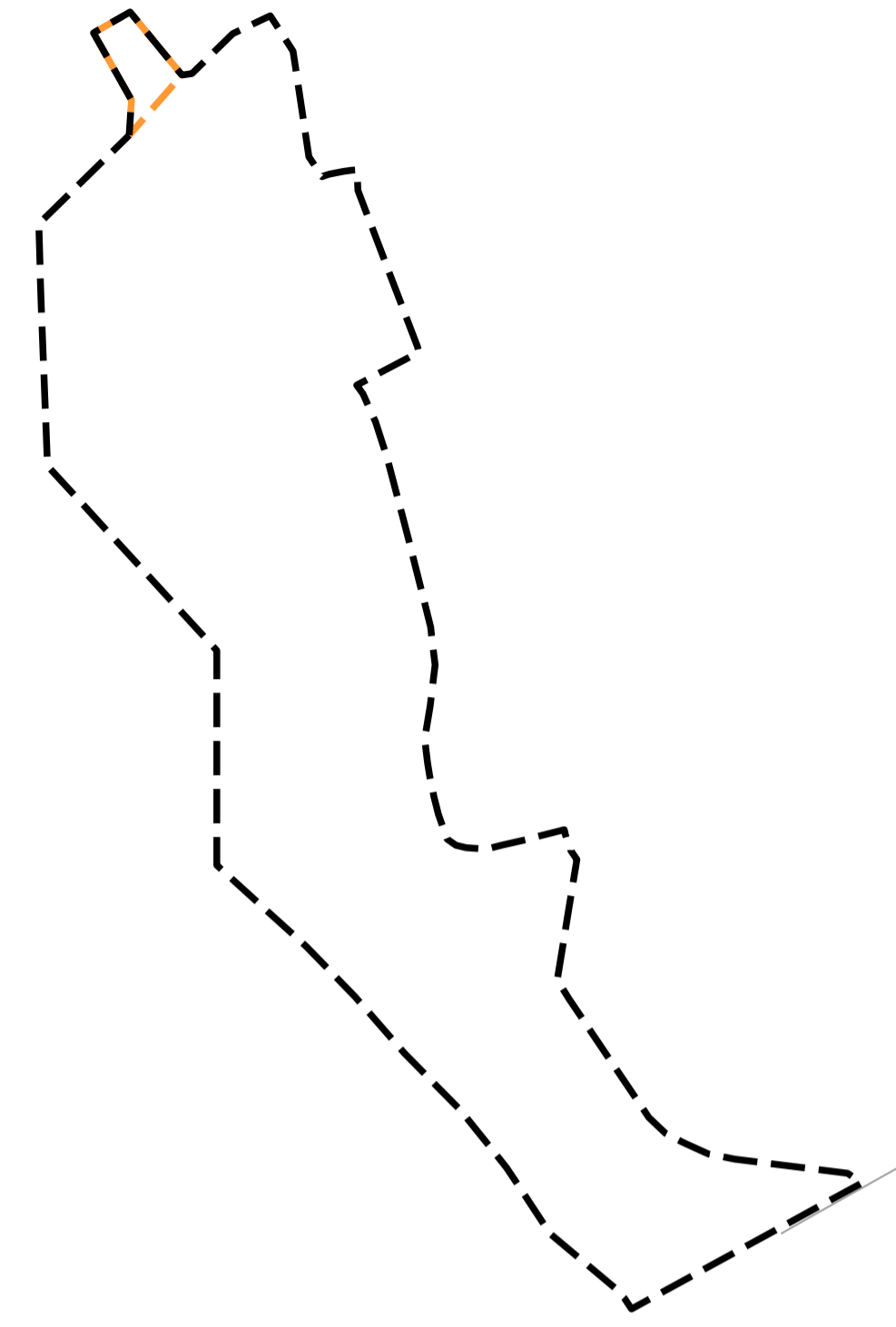


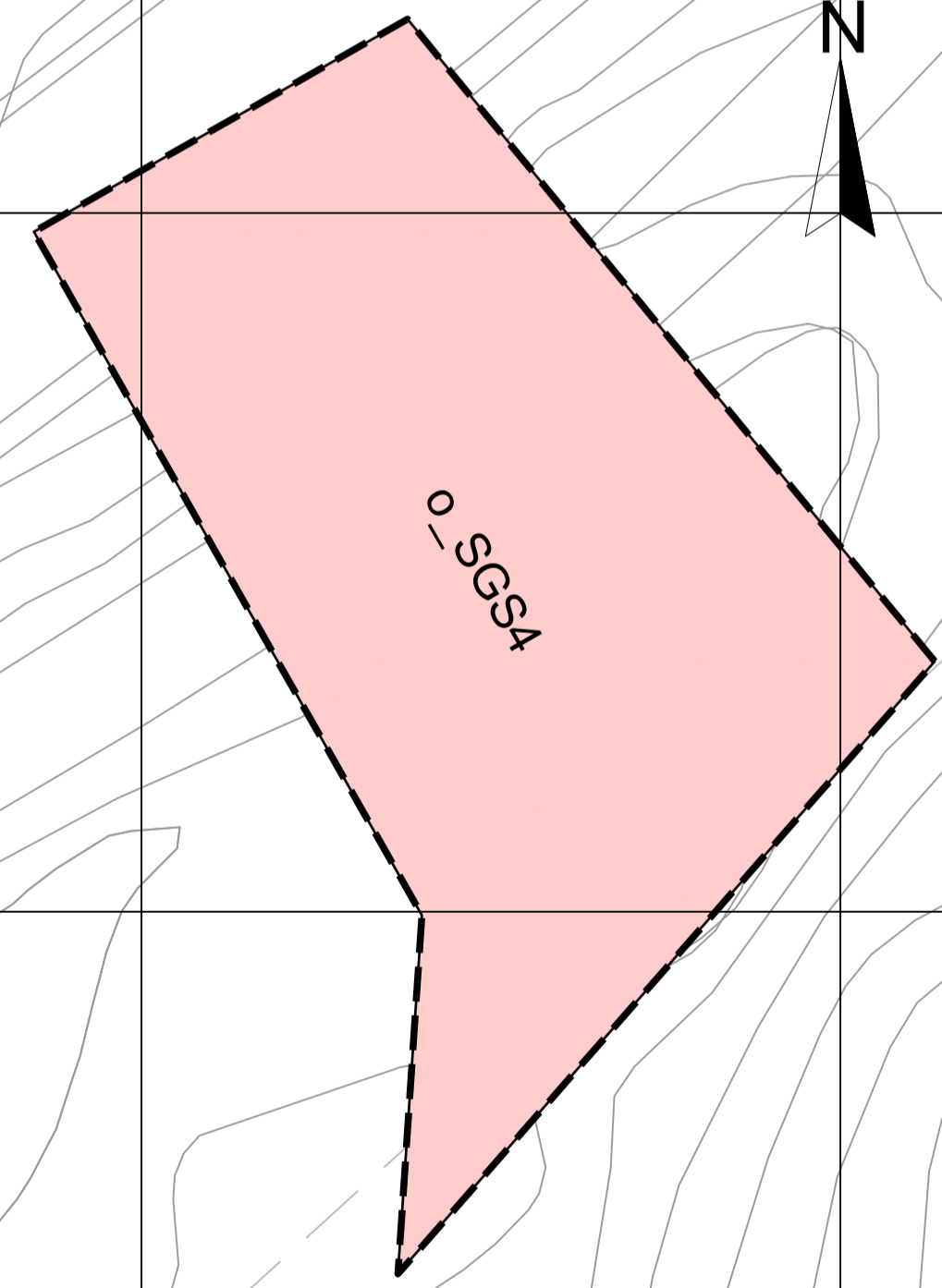
Vertikalnivå 2 (på grunnen)
Målestokk: 1:1000



Oversiktstegning
Målestokk: 1:2000



Vertikalnivå 1 (under grunnen)
Målestokk: 1:200



Tegnforklaring

Reguleringsplan PBL 2008

- §12-5. Nr. 1 - Bebyggelse og anlegg**
- B Boligbebyggelse
 - BOP Offentlig eller privat tjenesteyting
 - BVA Vann- og avløpsanlegg
 - BUN Ulthus/naust/badehus

- §12-5. Nr. 2 - Samferdselsanlegg og teknisk infrastruktur**
- S Samferdselsanlegg og teknisk infrastruktur (arealer)
 - SV Veg
 - SKV Kjøreveg
 - SF Fortau
 - SGS Gang-/sykkelveg
 - SVG Annen veggrunn - grøntareal
 - SPA Parkering

- §12-5. Nr. 3 - Grønnstruktur**
- GF Friområde

- §12-5. Nr. 6 - Bruk og vern av sjø og vassdrag med tilhørende strandsone**
- VNV Naturområde i sjø og vassdrag

- Linjesymbol**
- Plangrense
 - Formålgrense
 - Byggegrense
 - Måle og avstandslinje
- Punktsymboler**
- Avkjørsel - både inn og utkjøring

Kartopplysninger

Kilde for basiskart: Sorfold kommune
Dato for basiskart: 20.05.22
Koordinatsystem: ETRS89.UTM-33N
Høydegrunnlag: NN2000

Ekvidistans: 1m
Kartmålestokk: 1:1000/1:200(A1)
0 25.0 50m

Detaljregulering for Gang/sykkelveg langs Straumelva

Arealplan-ID: 1845_2022003
Forslagsstiller: Sorfold kommune

Med tilhørende reguleringsbestemmelser

SAKSBEHANDLING ETTER PLAN- OG BYGNINGSLOVEN

SAKS-NR	DATO	SIGN
Dato XXX	Revisjon XXX	
Dato XXX	Revisjon XXX	
Dato 12.05.2023	Revisjon 01	12.05.2023 EW

Kommunestyret sitt vedtak
Ny 2. gangs behandling
Offentlig ettersyn fra til

2. gangs behandling
Offentlig ettersyn fra 21.03.23 til 01.05.2023
1. gangs behandling
Kunngjøring av oppstart av planarbeid

Oppstartsmøte...
PLANEN ER UTARBEIDET AV: **Norconsult** PLANKONSULENT

TEGNNR	DATO	SIGN
	30.05.2022	EW
	21.11.2022	AyIKri

Det bekreftes at planen er i samsvar med kommunestyrets vedtak av